

# ŽABIE PLESÁ

## Poloha a zákl. info

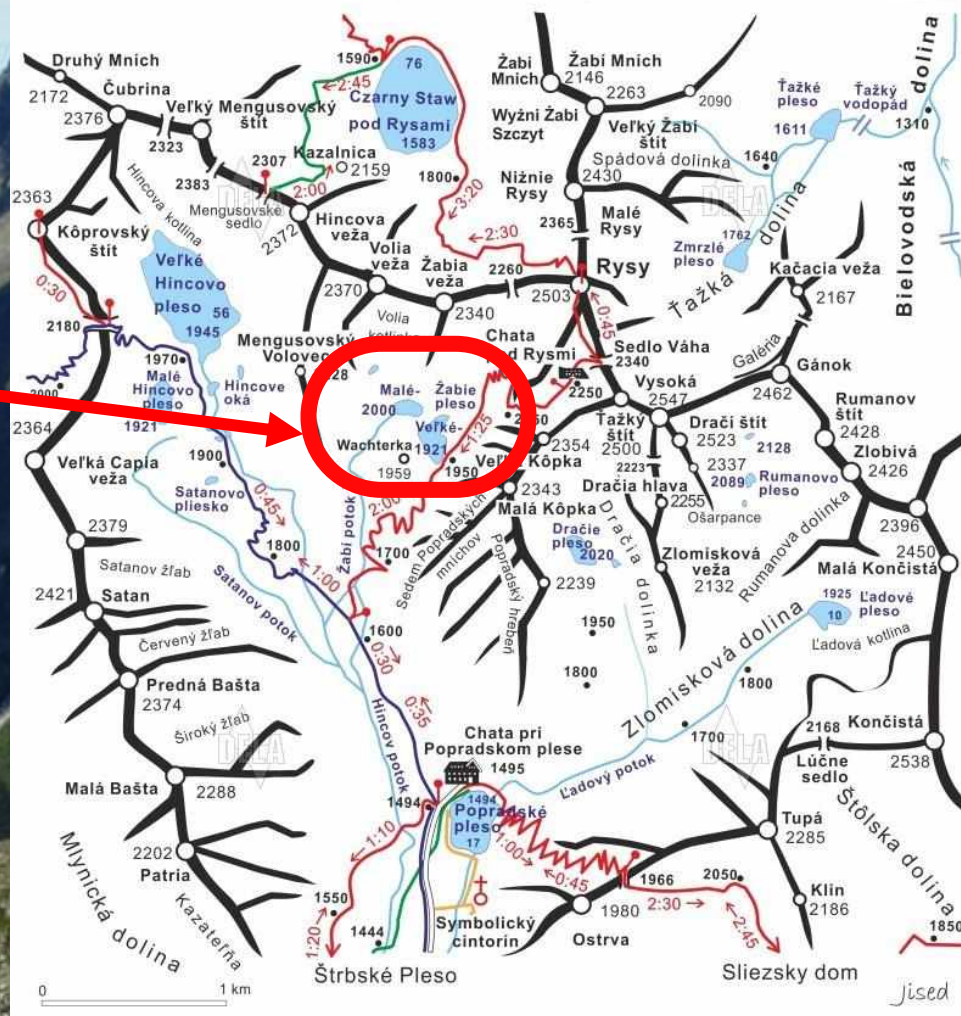
Žabie pleso je jazero, ktoré vzniklo činnosťou ľadovca (glaciálne). Postupom rokov a taktiež vplyvom klimatických zmien sa hladina tohto plesa znižovala, až sa znížila natoľko, že z neho vnikli 2 samostatné jazerá (plesá). Tieto plesá sa nazývajú Veľké a Malé Žabie pleso. Nachádzajú sa vo Vysokých Tatrách, konkrétne v Mengusovskej doline približne vo výške 1920m.n.m.

## Rozmery

Veľké Žabie pleso je z týchto 2 plies väčšie. Jeho celková rozloha je 0,026km<sup>2</sup>. Má dĺžku 287 metrov a šírku 170 metrov. Najhlbšie miesto má hĺbku 7 metrov.

Malé Žabie pleso je síce s rozlohou 0,012km<sup>2</sup> menšie, no jeho maximálna hĺbka je 12,6 metra. Má dĺžku 160 metrov a šírku 105 metrov.



## MENGUSOVSKÁ DOLINA





### Prístup a turistika


K plesám sa dá dostať iba po turistickej trase od Popradského plesa.

 Od Popradského plesa, neskôr sa na rázcestí odpojíme na , kde pokračujeme až ku značke Veľké Žabie pleso.

Trasa od Popradského ku Veľkému žabiemu plesu trvá približne 2 hodiny. Ak by ste sa však rozhodli výjsť až na Rysy, zaberie vám to približne 4 hod'.

### Zaujímavé miesta v okolí

Keďže sa plesá nachádzajú vo Vysokých Tatrách, o zaujímavé miesta určite nebude nuda. Cez kopec na západ sa nachádza Veľké Hincovo pleso, cez kopec na východ sa nachádza Dračie pleso.

Po turistickej trase smerujúcej k Žabím plesám prechádzame okolo Popradského plesa, a ak by sme sa rozhodli pokračovať po  aj po dosiahnutí plies, dostaneme sa na Chatu pod Rysmi a neskôr aj na samotné Rysy.

O týchto plesách som doposiaľ nevedel, no som rád, že to tak neostalo a už sa nemôžem dočkať toho, ako ich aj sám navštívim.