

## Môj geofotoalbum

(pozn. – fotky, pri ktorých nie je uvedený autor, boli vyhotovené mnou, Filipom Krištofom)

### 1. Antropogénny reliéf



*Obr. 1 – Výstavba rodinných domov a prístupovej cesty, Bikoš. 9. 4. 2022*



*Obr. 2 – Úprava kanalizačnej siete, ulica Šmeralova. 12. 4. 2022*



## 2. Biogénny reliéf



*Obr. 3 – Krtinec,  
Sídliisko III. 9. 4.  
2022*

*Obr. 4 –  
Rozrytá pôda  
diviakmi, pod  
Bikošom,  
Sídliisko III. 9.  
4. 2022*





### 3. Eolický reliéf




*Obr. 5 –  
Stromy  
narušené  
vetrom  
a člověkem,  
Bikoš,  
Sídliště III. 9.  
4. 2022*

*Obr. 6 – Duna, púšť Sahara, Líbya. 2021. Autor: Luca Galuzzi*



*Obr. 7 – Skalná brána, Súľovské vrchy. 14.8. 2019. Autor: Ondrej Kaprálik*





#### 4. Kryogénny reliéf

*Obr. 8 –  
Lavínové  
ryhy, Ostrva,  
pri  
Popradskom  
plese, Vysoké  
Tatry. 6. 7.  
2020*




*Obr. 9 – Dolina v tvare U, Mlynická dolina, Vysoké Tatry, 25. 7. 2020*





*Obr. 10 – Popradské pleso,  
Vysoké Tatry. 6. 7. 2020*



*Obr. 11 – Erózia permafrostu, pobrežie Aljašky. 30. 1. 2022. Autor: Christopher Arp*





## 5. Gravitačný reliéf



*Obr. 12 –  
Naklonené  
stromy  
v dôsledku  
zosuvu pôdy,  
Ruská Nová  
Ves, súkromný  
pozemok. 15. 4.  
2022*

*Obr. 13 –  
Zosuv pôdy,  
cyklistická  
trasa Prešov  
– Šariš. 9. 4.  
2022*





## 6. Vodou podmienený reliéf

*Obr. 14 – Kras, jaskyňa Zlá diera. 29. 5. 2022. Autor: Oliver Goliaš*



*Obr. 15 – Škrapové pole, Kečovské škrapy, Slovenský kras. Autor: NP Slovenský kras*





*Obr. 16 – Stružka, Sídliisko II, smer  
diaľnica do Popradu. 25. 5. 2022*




*Obr. 17 –  
Skalná ostroha  
(abrázny),  
Čierna Hora.  
30. 7. 2017*





*Obr. 18 - Pláž (akumulačný), Čierna Hora. 29. 7. 2017*





*Obr. 19 – Riečna niva,  
Torysa, Sídliisko III. 1. 5.  
2022*





*Obr. 20 – Riečna  
terasa, pri Toryse,  
Námestie  
Kráľovnej pokoja.  
23. 5. 2022*

