


Trnavský kraj

Sebastián Šuťák

Trnavský kraj

- Má rozlohu 4 174 km² a žije tu 559 tisíc obyvateľov.
- pozostáva zo siedmich okresov
- Počtom 550 tisíc obyvateľov je síce najmenším zo všetkých krajov Slovenska, ale patrí medzi najproduktívnejšie regióny v oblasti priemyslu a poľnohospodárstva.
- Kraj hraničí s tromi štátmi (Česko – spoločná hranica približne 45 km, Rakúsko – asi 12 km a Maďarsko – asi 48 km), čo vytvára dobré podmienky pre rozvoj cezhraničnej spolupráce.



vlajka



symbol



Trnava



je krajské mesto na západe Slovenska, 7. najväčšie mesto v krajine. Keďže Trnava je na Slovensku jedným z najdôležitejších centier rímskokatolíckej cirkvi a stojí tu množstvo kostolov, dostala prezývku „malý Rím“.



Bohatá história mesta zanechala výrazné stopy – množstvo architektonických a kultúrnych pamiatok. Prechádzka historickým centrom, ktoré tvorí mestskú pamiatkovú rezerváciu, poskytuje možnosť zoznámiť sa s pozoruhodným architektonickým súborom, ktorý sa tu formoval niekoľko storočí. Takmer pravidelný pôdorys centra mesta je vymedzený mestským opevnením.



Gotický kostol Svätého Mikuláša
v noci



Kostol Sv. Jána Krstiteľa



Mestská veža

Renesančná dominanta Trojičného námestia bola postavená v roku 1574 ako pozorovateľňa. Má štvorcový podorys, osem podlaží. Celková výška veže je 57 m. Na vrchole barokovej kupoly je pozlátená socha Panny Márie – Immaculaty.



Súsošie Najsvätejšej Trojice

Impozantné barokové súsošie vytvoril Ján Krištof Khien v roku 1695. Na rohoch štvorhranného základu sú sochy: sv. Florián, sv. Agáta, sv. František Xaverský a sv. Anton Paduánsky. V kamennom hrobe je ležiaca socha sv. Rozálie, na vrchole 4 m vysokého stĺpa súsošie Najsvätejšej Trojice korunujúce Pannu Máriu.



Významné budovy:



Teologická a fylozofická fakulta



Lekárska fakulta



Generálny seminár



Seminár Sv. Vojtecha



Mariánsky seminár



Mestské opevnenie



Jedno z mála zachovaných najstarších tehlových opevnení na Slovensku. Malo obdĺžnikový tvar s rozmermi 800 x 700 m. Vytvorilo priestor pre mesto 56 ha, čím sa Trnava zaradila v 13. storočí medzi najväčšie mestá v strednej Európe. Múr opevnenia bol miestami až 10 m vysoký a 170 – 230 cm široký s 35 štvorpodlažnými vežami. V opevnení boli štyri brány, dve na južnej a dve na severnej strane. Okrem týchto brán boli dve malé bránky, tzv. fortne pre peších vo východnej a západnej časti opevnenia.





Radnica



Divadlo



Piešťany



Piešťany sú kúpeľné mesto na Slovensku, sídlo okresu a mnohých vedeckých inštitúcií. Sú medzinárodným strediskom liečby reumatických chorôb (Národný ústav reumatických chorôb) a významným regionálnym centrom kultúry, školstva, športu a rekreácie. Hospodárstvo mesta je závislé od liečebnej starostlivosti, turistického ruchu, elektrotechnického, strojárskeho a potravinárskeho priemyslu. Preteká ním rieka Váh.




Námestie Piešťan:



Rieka Váh, pretekajúca mestom Piešťany

Kúpele

V údolí dolného toku najdlhšej slovenskej rieky Váh ležia Kúpele Piešťany. Rozprestierajú sa nad západnými svahmi Považského Inovca v nadmorskej výške 162 m. n. m. Základom vzniku Kúpeľov Piešťany sú termálne minerálne vody (67-69°C), ktoré vyvierajú z hĺbky 2000m a sírne liečivé bahno. Kúpele vám ponúkajú veľký výber pobytov od víkendových až po detoxikačné. Svetovo známe sa stali vďaka moderným metódam liečby, ale aj vďaka krásnemu kúpeľnému parku.





V Kúpeľoch Piešťany sa liečia:

- nervové ochorenia
- ochorenia pohybového ústrojenstva
- poruchy látkovej premeny a žliaz s vnútornou sekréciou
- reumatické ochorenia




Turistika

Smolenický zámok

Stredoveký hrad stál na mieste dnešného Smolenického zámku na úpäť Malých Karpát nad obcou rovnakého mena.

Vznikol až v 14. storočí ako posledný zo strážnych hradov pri malokarpatských priesmykoch. Na začiatku 15. storočia bol kráľovským majetkom, neskôr patril pezinským a svätajurským grófom a od začiatku 16. storočia rodine Országovcov. Potom ho takmer dve storočia vlastnili Erdődyovci.



Smolenický zámok je majetkom Slovenskej akadémie vied a pre verejnosť je sprístupnený iba sčasti (záhrady, nádvorie, vyhradené miestnosti). Na zámku sa robia svadby a organizujú sa v ňom národné i medzinárodné vedecké konferencie, čo určite neprospieva zachovaniu jeho pôvodného rázu, ale na druhej strane je to pre zámok skoro jediný zdroj príjmov, z ktorého môžu hrať jeho nákladnú údržbu



Jaskyňa Driny

Jaskyňa Driny je kvapľová jaskyňa v Malých Karpatoch. Nachádza sa asi 2 km na juhozápad od Smoleníc v Smolenickom krase.

Objavili ju v roku 1929 I. Vajsábel a J. Banič. Neboli však prví, ktorí sa pokúšali dostať do jaskyne. Už v roku 1866 v rakúsko-pruskej vojne tu táborili pruskí vojaci.



Driny sú puklinovou jaskyňou, ktorú vymodelovali zrážkové vody, ktoré prenikali do podzemia systémom puklín, takže chodby sú pomerne úzke. Podzemné priestory nie sú rozsiahle, ale majú veľmi peknú sintrovú výzdobu. Steny sú bohato pokryté sintrom v teplých žltých, červenohnedých a žltohnedých farbách.



Plavecký hrad

Zrúcanina Plaveckého hradu (v minulosti nazývaný aj Detrech, hrad Polovcov, Podplšec) sa nachádza nad obcou Plavecké Podhradie na kopci Pohanská na západnom úpätí Malých Karpát. Pri severnom úbočí sa nachádza vchod do Plaveckej jaskyne.



Chránená oblasť Záhorie

Chránená krajinná oblasť Záhorie je prvá nížinná chránená krajinná oblasť na Slovensku. Nachádza sa v neoficiálnom administratívnom obvode Záhorie na západnom Slovensku. Rozloha chránenej oblasti je 275,22 km²



Chránená krajinná oblasť Dunajské luhy

Chránená krajinná oblasť Dunajské luhy je najmladšia zo 14 chránených krajinných oblastí na Slovensku. Oblasť pozostáva z piatich samostatných častí Podunajskej nížiny, ktoré sa tiahnu od Bratislavy juhovýchodne v smere toku rieky Dunaj k hraniciam s Maďarskom k Veľkolélskemu ostrovu v okrese Komárno. Najväčšou časťou je Žitný ostrov, najväčší riečny ostrov v Európe.





Dunajské Luhy



Záhorie



Plavecký hrad

Senica

-Senica je mesto, ležiace na Záhorí, v Trnavskom kraji. Má mestské časti Čáčov, Kunov a Sotina

-Mesto Senica je významnou dopravnou križovatkou na Záhorí, nakoľko sa nachádza medzi diaľnicami D1 a D2, s ktorými je spojené dobrými cestami II. triedy



Skalica

Mesto sa nachádza na západe Slovenska v Trnavskom kraji. Na západe susedí s moravským mestom Hodonín (12 km), na juhozápade s mestom Holíč (6 km), Senica je 23 km juhovýchodne a Myjava 36 km východne. Na severe a západe je mesto ohraničené hranicou s Českom.



Rotunda Svätého Juraja

Je to najstaršia historicko-architektonická pamiatka v meste. Vybudovaná bola ako kostolík na hradisku. Rotunda plnila funkciu vlastníckeho kostolíka s malou plochou na pochovávanie. Je to centrálna kruhová stavba





Đakujem za pozornost