

MÔJ GEO FOTOALBUM

1. Antropogénny reliéf



Lokalita: Fintice, Slovensko

Autor: Tamara Kravčáková

Dátum: 23. 5. 2022

Fotografia zachytáva kameňolom.



Lokalita: Kraľovany, Slovensko

Autor: Tamara Kravčáková

Dátum: 24. 7. 2021

Fotografia zachytáva zatopený kameňolom.

2. Biogénny reliéf



Lokalita: Sídliisko 3, Prešov, Slovensko

Autor: Tamara Kravčáková

Dátum: 1. 5. 2022

Fotografia zobrazuje krtinec.




Lokalita: Renčišov, Slovensko

Autor: Tamara Kravčáková

Dátum: 30. 4. 2022

Fotografia zobrazuje činnosť diviaka.

3. Gravitačný reliéf



Lokalita: Veľký Šariš, Slovensko

Autor: Tamara Kravčáková

Dátum: 5. 5. 2022

Fotografia zobrazuje postupný zosuv pôdy.

Lokalita: Podhorany, Slovensko

Autor: Tamara Kravčáková

Dátum: 23. 4. 2022

Fotografia zobrazuje postupný zosuv pôdy.



4. Eolický reliéf



Lokalita: Liptovský Ján, Slovensko
Autor: Elena Hipmanová

Fotografia zobrazuje najvyššiu skalnú bránu na Slovensku.




Lokalita: Markušovce, Slovensko
Autor: Anka Lenkey
Fotografia zobrazuje skalný hríb.



Lokalita: oblasť Sossusvlei, Namíbia
Autor: Julo Nagy
Fotografia zobrazuje piesočné duny v Namíbií.

5. Kryogénny reliéf




Lokalita: Teryho Chata, Slovensko
Autor: Stanislava Kravčáková (mamka)
Dátum: 20. 5. 2022

Fotografia zobrazuje činnosť pevninského ľadovca, kt. vytvoril dolinu v tvare U.



Lokalita: Sliezsky dom, Slovensko
Autor: Stanislava Kravčáková (mamka)
Dátum: 22. 1. 2021

Fotografia zobrazuje činnosť pevninského ľadovca, kt. vytvoril dolinu v tvare U.



Lokalita: Zelené pleso, Slovensko

Autor: Tamara Kravčáková

Dátum: 13. 8. 2021

Fotografia zobrazuje pleso, kt. vzniklo roztopením pevninského ľadu.



Lokalita: Štrbské pleso, Slovensko

Autor: Tamara Kravčáková

Dátum: 14. 7. 2018

Fotografia zobrazuje pleso, kt. vzniklo roztopením pevninského ľadu.

6. Krasový reliéf



Lokalita: Sloupsko-šošůvské jaskyňa, Česko

Autor: Petr Zajíček

Fotografia zachytáva stalagmity.



Lokalita: Medvedia jaskyňa(Jaskinia Niedźwiedzia)

Autor: Jacek Halicki

Fotografia zobrazuje stalaktity.

7. Stružky/výmol'



Lokalita: Pod Šalgovíkom , Slovensko

Autor: Tamara Kravčáková

Dátum: 13. 5. 2022

Fotografia zobrazuje výmol', kt. vznikol prehľbovaním stružiek.

8. Abrázy/akumulačný reliéf

Lokalita: Útes Preikestolen na juhozápade Nórska

Autor: Frederic Walch



Fotografia zobrazuje útes.



Lokalita: ostroha talianskej čižmy, polostrov Gargano

Autor: Radka Snížková

Fotografia zobrazuje skalnú ostrohu.

9. Fluviálny reliéf



Lokalita: Veľký Šariš
Autor: Tamara Kravčáková
Dátum: 24. 5. 2022

Fotografia zobrazuje nivu rieky.



Lokalita: V blízkosti rieky Torysa
Autor: Tamara Kravčáková
Dátum: 24. 5. 2022

Fotografia zobrazuje terasu rieky Torysa.