

# Horehronie

M.Kohút ,M.Sopko ,K.Krištof ,L.Soták ,T. Virba I.B

# Poloha

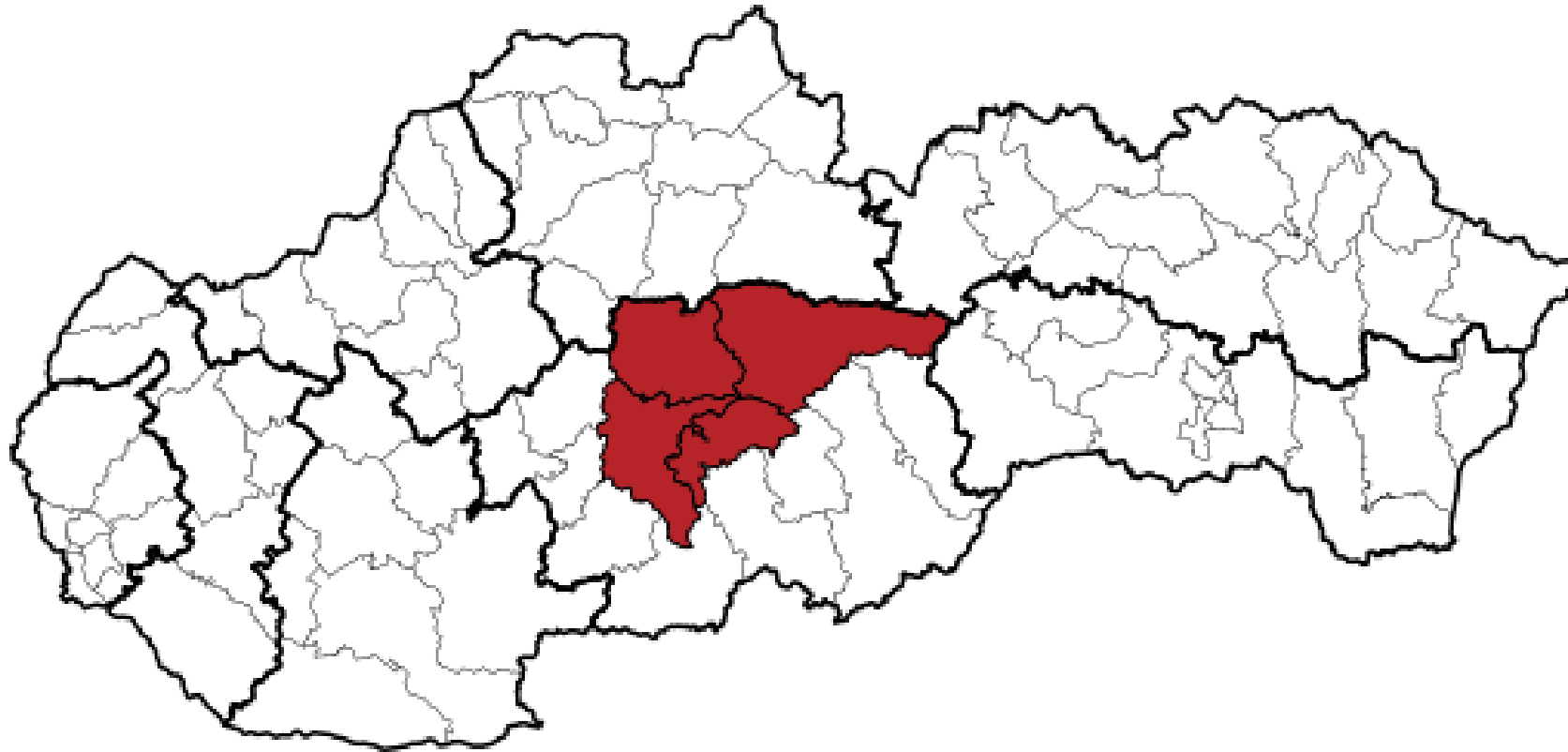
Názov Horehronie sa odvíja od rieky Hron, ktorá preteká týmto regiónom.

Horehronie sa nachádza na území Banskobystrického kraja v samotnom strede Slovenska.

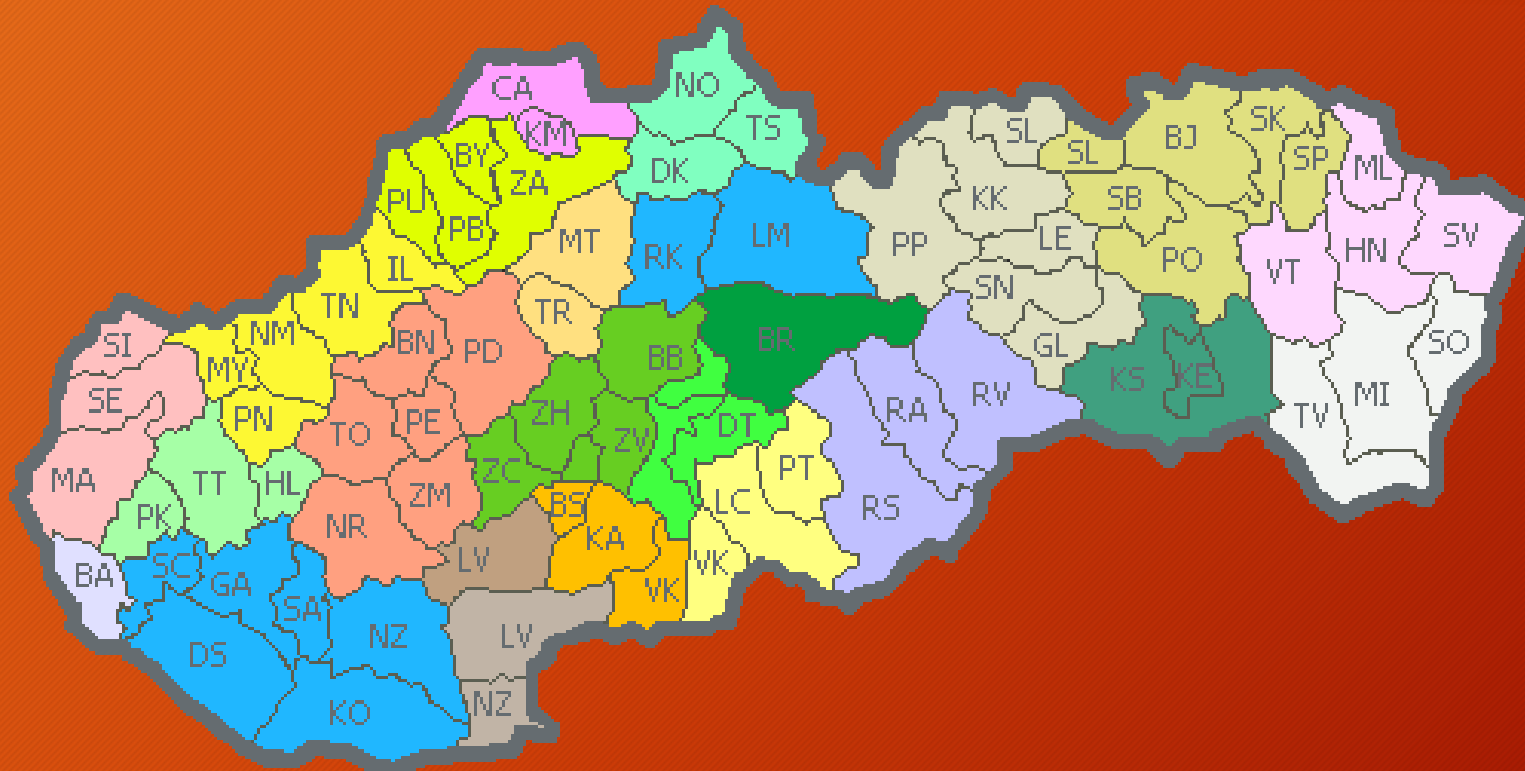
Región Horehronia sa rozprestiera pod južnou stranou Nízkych Tatier v povodí rieky Hron. Práve v Nízkych Tatrách sa nachádza najvyšší vrch Horehronia - Ďumbier 2043 m.n.m. Južnú časť regiónu pokrývajú Veporské vrchy.

Pohronie sa nachádza na území Banskobystrického kraja v samotnom strede Slovenska.

### Horehronie

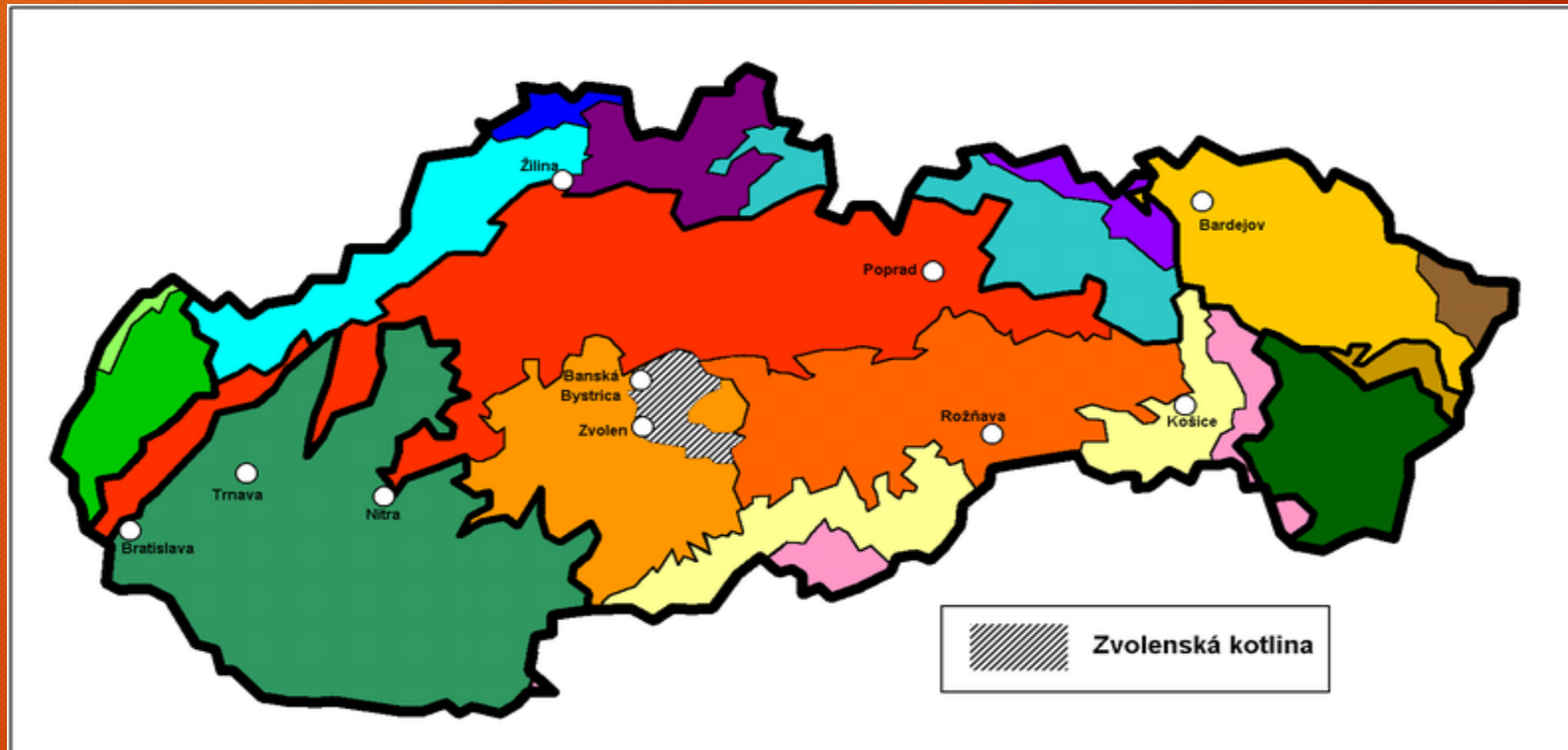


Horehronie na severe hraničí so známym Liptovom, z juhovýchodu s Gemerom, na západe prechádza do Stredného Horehronia a na juhu do Podpoľania.



**Podnebie** regiónu je mierne chladne a daždivé.

**Hospodárstvo** sa zameriava hlavne na hutnícky, drevársky a strojársky priemysel. Poľnohospodárstvo sa zaoberá chovom ošipaných, oviec, hydiny a hovädzieho dobytku, pestuje sa pšenica a zemiaky.



**Povrch** regiónu Horehronia je veľmi hornatý, zasahuje do Nízkyh Tatrách. Pokrývajú ho rozsiahle ihličnaté a zmiešane lesy.




**Obyvateľstvo** sa prevažne skladá z Slovenskej národnosti. Vyskytuje sa aj rómska menšina.

**Mestá:** B.Bystrica, Zvolen, Žiar nad hronom, B. Štiavnica, Brezno



# Cestovný ruch


Centrá turistického ruchu na severe Horehronia vznikli na miestach, ktoré majú dobré podmienky na lyžovanie. Spomedzi lyžiarskych centier na Horehroní jednoznačne vyčnievajú **Donovaly** a **Jasná**, ktoré patria k najlepším lyžiarskym strediskám na Slovensku.





## Iné turistické centrá/miesta

Významnými centrami cestovného ruchu sú historické mestá Banská Bystrica, Zvolen a Kremnica, nad ktoré svojou krásou vyčnieva klenot slovenských miest - Banská Štiavnica.



# Banská Štiavnica

Je historické mesto na strednom Slovensku s výrazne multikultúrnou minulosťou. Známe je ťažbou kovov (najmä striebra), významnou banskou legislatívou, samosprávou a akademickou tradíciou.

Je zaradená do Zoznamu svetového dedičstva - UNESCO.






Kalvária z Poletuchy - 14.06.2012 - Foto@Lužina

# Katedrála svätého Františka Xaverského

Je katedrála na rohu Námestia SNP a Kapitulskej ulice v Banskej Bystrici.

Po zriadení Banskobystrického biskupstva bol kostol povýšený na katedrálu. Po smrti biskupa Jozefa Belánskeho sa začali rozsiahle stavebné úpravy katedrály. Bol postavený nový oltár a zmenená fasáda kostola. Rekonštrukcia trvala do roku 1845.

V súčasnosti je katedrála zároveň aj farským kostolom.



# Čierny Balog

Rozľahlá obec sa nachádza v srdci Veporských vrchov, asi 4 km južne od Brezna.

Lyžiarske stredisko Ski Čierny Balog.

Lesnícky skanzen Vydrovo.

Čiernohronská železnica-Železnica bola pôvodne postavená, aby sa zdokonalila preprava ťaženého dreva ,v súčasnosti je to jedna z najnavštevovanejších atrakcií na pohroní.

# Čiernohronská železnica



## Jaskyňa mŕtvych netopierov

Je jediná sprístupnená vysokohorská jaskyňa na Slovensku, nachádzajúca sa v centrálnej časti hrebeňa Nízkyh Tatier, na južnej strane masívu Ďumbiera.

Patrí medzi členité jaskyne, dosiaľ je známych 14 poschodí s celkovou dĺžkou 19 260 m a hĺbkou 320 m. Najväčší priestor, nazývaný *Bystrický dóm*, sa nachádza na 7. poschodí v hĺbke 180 m, a jeho objem predstavuje 52 500 m<sup>3</sup>.





# Folklór a tradície

Horehronie je známe najmä silným vzťahom k ľudovým tradíciám. Medzi najvýznamnejšie folklórne udalosti v regióne patria Horehronské dni spevu a tanca - Heľpa, Polomské štyri zvony či Ozveny staroslovienciny pod Kráľovou hoľou.



# Zdroje

[https://www.travelguide.sk/svk/turisticke-zaujímavosti/lesnicky-skanzen-vydrovo\\_694\\_1.html](https://www.travelguide.sk/svk/turisticke-zaujímavosti/lesnicky-skanzen-vydrovo_694_1.html)

<http://www.horehronie.com/>

<http://www.horehronie.eu/2014/sk/>

<https://www.kiskatravel.sk/slovensko/privaty/region/horehronie>

**Koniec**